

UNE MUNICIPALITÉ, DEUX PATRIMOINES MONDIAUX

Appartenant au district de Guarda, V.N. de Foz Côa est délimitée au Nord par le fleuve Douro, et située près de l'embouchure de la rivière du Côa, ce qui lui vaut son nom de Ville et de Municipalité "Foz" Côa. Comptant 14 villages et une superficie de 381 km², voyager dans ce territoire, c'est découvrir deux sites classés au Patrimoine Mondial : les Sites d'Art Préhistorique de la Vallée du Côa et la Région Viticole du Haut-Douro. Visiter Vila Nova de Foz Côa, c'est parcourir les sentiers de la mémoire et contempler des paysages à couper le souffle façonnés par l'Homme.



- LÉGENDE**
- Information
 - Monument
 - Bâtiment religieux
 - Bâtiment d'intérêt
 - Musée
 - Belvédère
 - Gare ferroviaire
 - Parc pique-nique
 - Sites Archéologiques
 - Quai fluvial
 - Pont
- Vignobles
Amandiers



PARC ARCHÉOLOGIQUE DE LA VALLÉE DU CÔA

Créé le 10 août 1996, le Parc Archéologique de la Vallée du Côa a pour mission la gestion, la protection, la recherche et la présentation au public de l'art rupestre. Il est considéré comme un lieu unique au monde car il abrite des manifestations artistiques de différentes périodes de la Préhistoire, de la Protohistoire et de l'Histoire, notamment le plus important ensemble de gravures paléolithiques en plein air connu à ce jour. En 1998 l'UNESCO a inscrit les sites d'art rupestre préhistoriques de la Vallée du Côa au Patrimoine Mondial de l'Humanité.



MUSÉE DU CÔA

Jouissant d'un emplacement stratégique, ce musée offre une vue privilégiée sur l'embouchure de la rivière Côa et du fleuve Douro. Son architecture, harmonieusement intégrée au paysage, célèbre la rencontre des deux sites du Patrimoine Mondial de la Municipalité: l'Art Préhistorique de la Vallée du Côa et le Paysage de la Région Viticole du Haut-Douro composé de vignobles en terrasses. Le musée vise à promouvoir le patrimoine historique et culturel du Parc Archéologique de la Vallée du Côa et à contextualiser l'art paléolithique, la plus ancienne expression graphique de l'humanité.

LES PASSERELLES DE CÔA

Mesurant 930 mètres de long, elles permettent de vivre une expérience unique alliant l'histoire et le paysage. Avec 890 marches et un dénivelé de 160 mètres, elles offrent une vue imprenable sur les pentes escarpées, les terrasses et la tranquillité du fleuve Douro et de la rivière Côa. C'est une occasion unique de découvrir la beauté naturelle et la riche histoire de la région.




FÊTE DES AMANDIERS EN FLEUR

La " Capitale de l'Amandier en Fleur " organise cette Fête chaque année depuis 1980, entre la dernière quinzaine de février et la première semaine de mars. Avec un programme varié destiné à tous les âges, son apogée est le défilé ethnographique qui dépeint les modes de vie, les coutumes et les traditions de la population locale.



PRODUITS DU TERROIR

Dans un territoire béni par un microclimat méditerranéen, qui lui confère une diversité de cultures agricoles, il existe plusieurs produits endogènes d'excellence dans cette Municipalité. L'amande, l'huile d'olive, le miel, les figues séchées et les vins de qualité ne sont que quelques exemples du patrimoine agricole que nous voulons perpétuer pour les générations futures.



FESTIVAL DU VIN DU DOURO SUPÉRIEUR

Ce festival annuel, qui a lieu le dernier week-end de mai, est consacré aux vins de la sous-région Douro Supérieur de la région délimitée du Douro. Outre la promotion des vins par le biais de dégustations, l'objectif est d'établir un lien entre le produit vinicole et l'identité régionale.



CARTE VILA NOVA DE FOZ CÔA

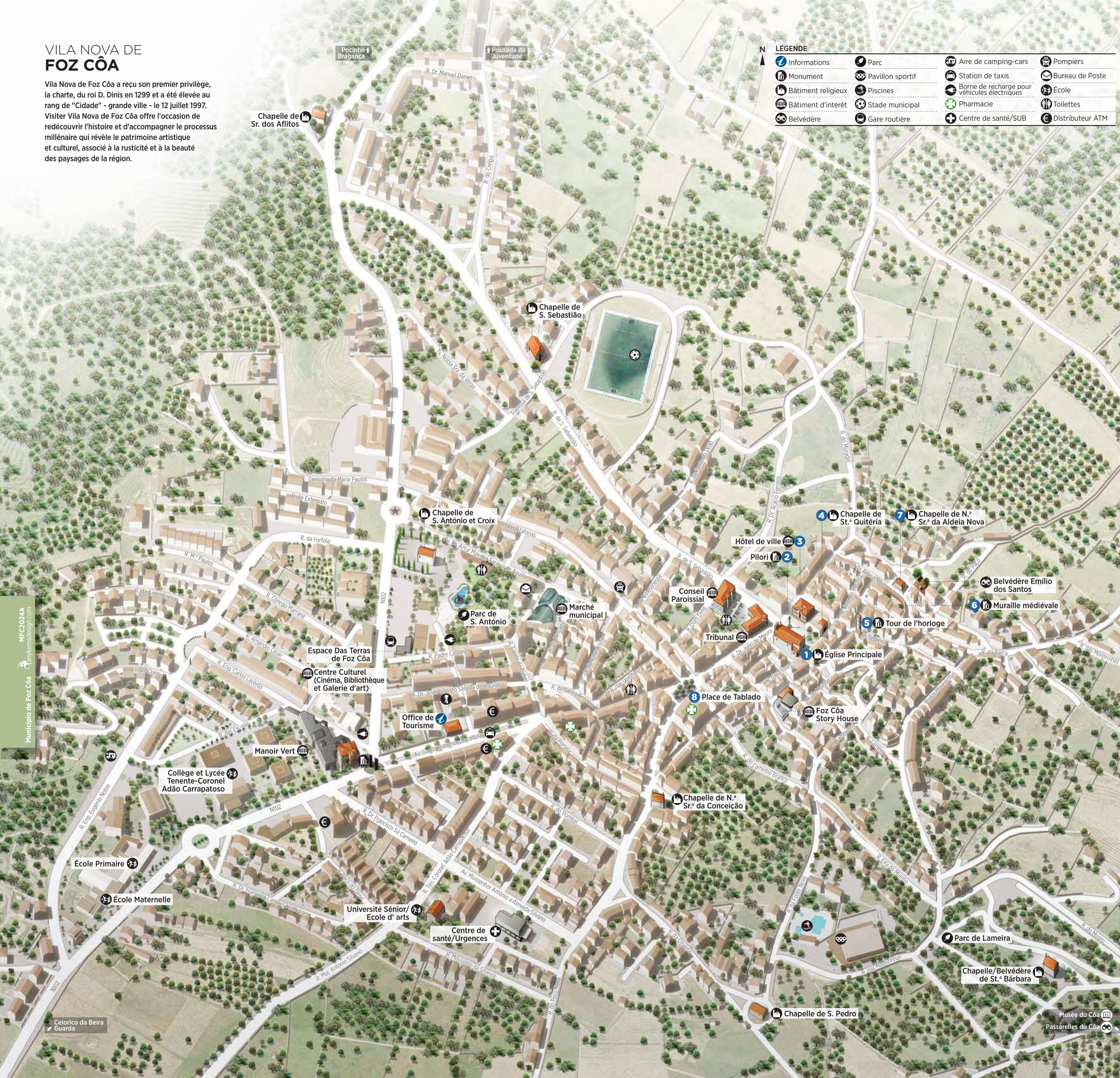
COMMENT SE RENDRE À VILA NOVA DE FÓZ CÔA

CENTRE D'INFORMATION TOURISTIQUE
 Av. Gago Coutinho e Sacadura Cabral, nº 9
 5150-610 Vila Nova de Foz Côa
 +351 924 448 312
 www.cm-fozcoa.pt
 turismo@cm-fozcoa.pt
 41,081846, -7,141822



VILA NOVA DE FOZ CÔA

Vila Nova de Foz Côa a reçu son premier privilège, la charte, du roi D. Dinis en 1299 et a été élevée au rang de "Cidade" - grande ville - le 12 juillet 1997. Visiter Vila Nova de Foz Côa offre l'occasion de redécouvrir l'histoire et d'accompagner le processus millénaire qui révèle le patrimoine artistique et culturel, associé à la rusticité et à la beauté des paysages de la région.



LÉGENDE

- | | | | |
|--------------------|------------------|--|------------------|
| Informations | Parc | Aire de camping-cars | Pompiers |
| Monument | Pavillon sportif | Station de taxis | Bureau de Poste |
| Bâtiment religieux | Piscines | Borne de recharge pour véhicules électriques | École |
| Bâtiment d'intérêt | Stade municipal | Pharmacie | Toilettes |
| Belvédère | Gare routière | Centre de santé/SUB | Distributeur ATM |



1 ÉGLISE N.ª SR.ª DO PRANTO

Située sur la Praça do Município (Place de la Municipalité), l'église principale de Vila Nova de Foz Côa, consacrée à Notre-Dame du Pranto, a été construite au XVI^e siècle. Classée monument national, elle arbore une belle façade de style manuelin et est considérée comme l'une des représentations les plus remarquables de l'art du XVI^e siècle au Portugal.

2 PILORI

Érigé au XVI^e siècle en réponse à la nouvelle charte attribuée par le roi Manuel, en 1514, il est le symbole de l'autonomie administrative et judiciaire. Connu pour sa grande beauté sculpturale, il est classé Monument National.

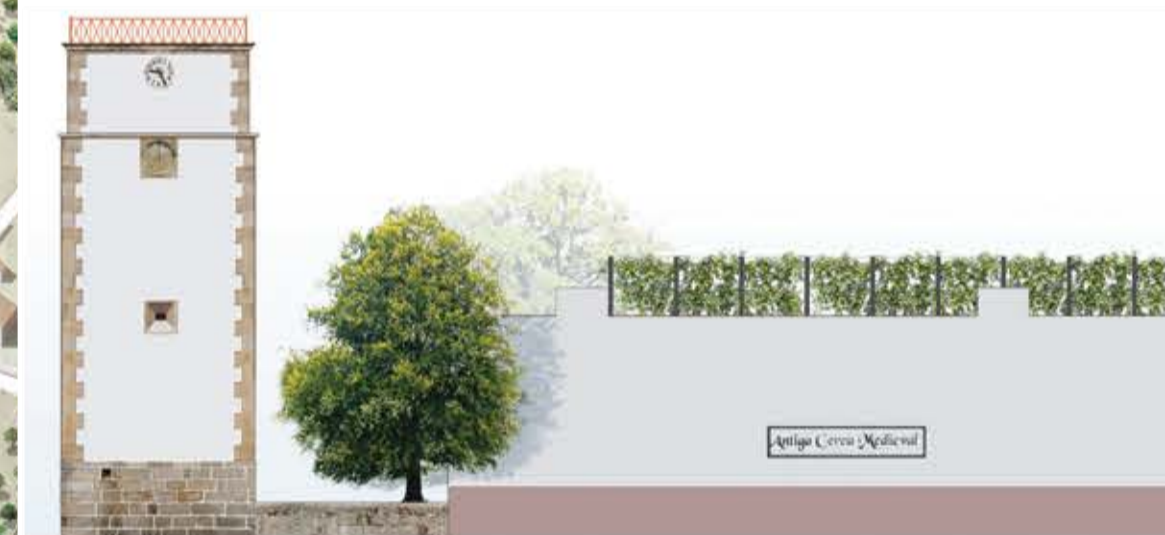


3 EDIFICE DE L'HÔTEL DE VILLE

Bâti en 1858, il a remplacé un bâtiment antérieur datant du XVII^e siècle. La porte principale comporte un arc surbaissé orné de pilastres cannelés et une fenêtre en balcon au-dessus, portant les armoiries du roi D. Pedro V.

4 CHAPELLE DE SANTA QUITÉRIA

Connue localement comme l'ancienne synagogue, cette chapelle est une construction du XVI^e siècle composée d'un espace unique avec un portique en arc et un toit à quatre pans.



5 TOUR DE L'HORLOGE

Appartenant au château, cette structure médiévale a été reconstruite au XIX^e siècle. La tour est de plan quadrangulaire, avec une porte en arc surbaissé et un toit en terrasse protégé par une balustrade en fer.

6 MURAILLE MÉDIÉVALE

Les murs existants sont les derniers survivants de l'ancienne muraille médiévale du château de Vila Nova de Foz Côa. Ces fragments d'histoire sont les témoins de la forteresse qui protégeait autrefois le village primitif et nous rappellent l'importance de préserver notre passé.



7 CHAPELLE SENHORA DA ALDEIA NOVA

D'origine médiévale, la structure actuelle date du XIX^e siècle. Sur place, elle est connue sous le nom de chapelle de Sainte Luzia, car c'est ici que les étudiants organisaient des fêtes en l'honneur de cette Sainte.

8 LARGO DO TABLADO

Sur cette place appelée Largo do Tablado, une tradition séculaire perdue encore de nos jours. Tous les ans, le 29 septembre, jour de la Saint Michel, a lieu la "Bolsa de Amêndoa" une foire de l'Amende, où les commerçants et les producteurs de ce fruit sec se rassemblent en vue de négocier et fixer le prix de l'amande, qu'elle soit en grain ou en coque.