Carta de Enquadramento Geográfico do Concelho de Vila Nova de Foz Côa

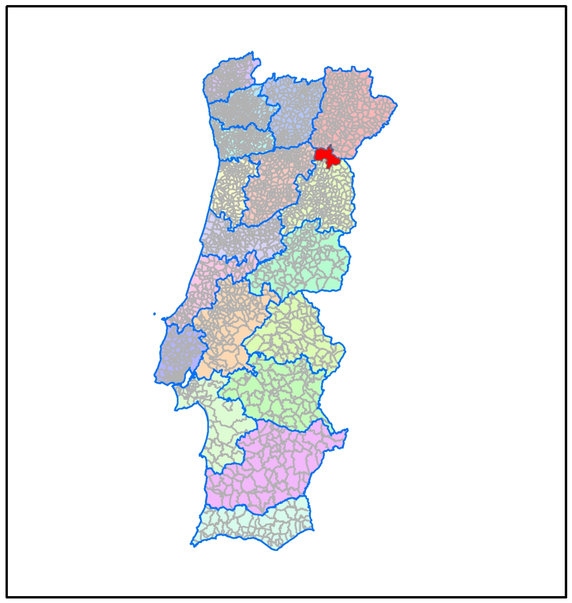

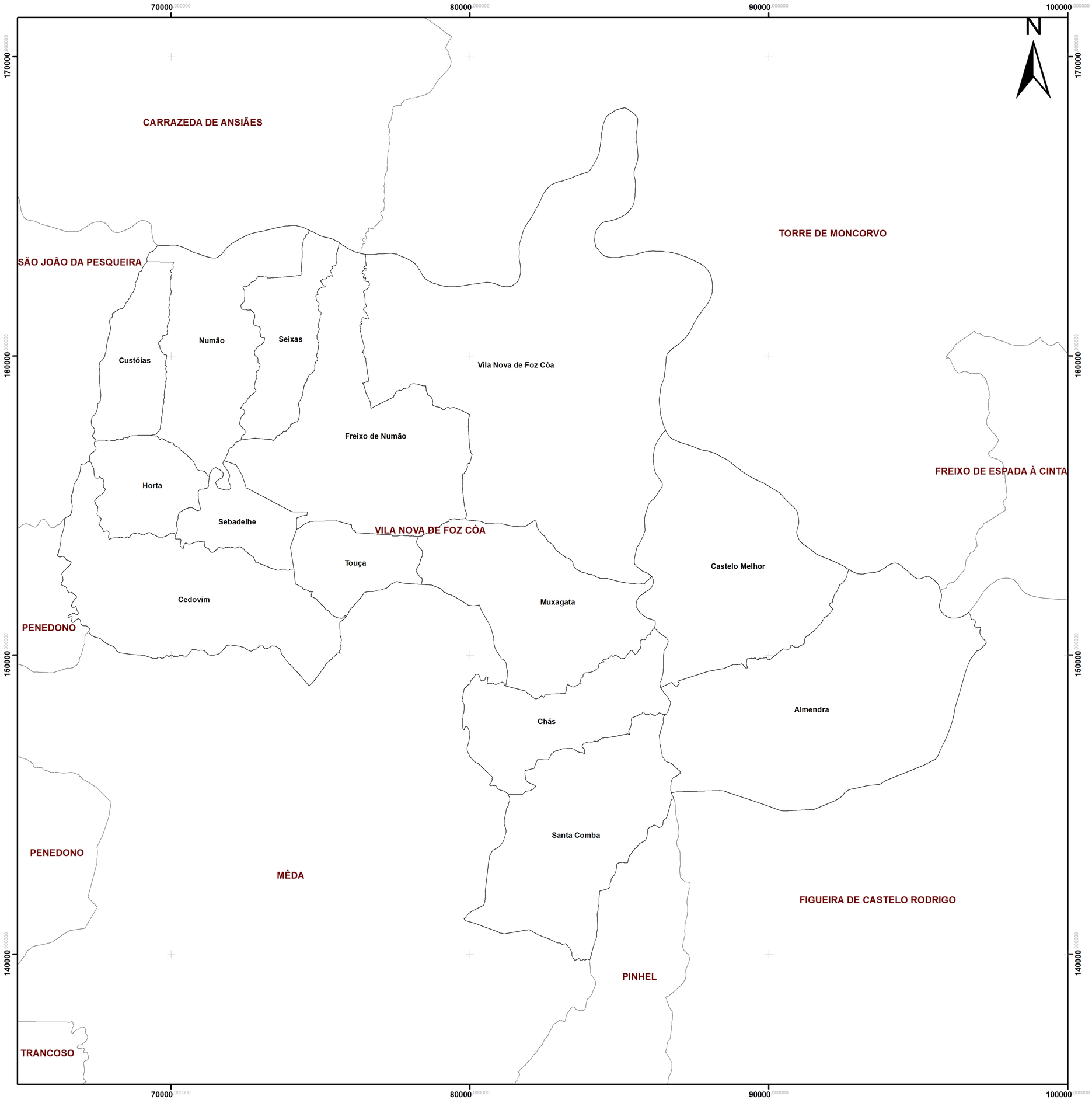

Legenda

- Concelho de Foz Côa (Freguesias)
- Limite de Concelhos
- Limite de Distrito

Plano Municipal de Defesa de Floresta Contra Incêndios

Projeção:ETRS89_Portugal_TM06
Projection: Transverse_Mercator
Geographic Coordinate System: GCS_ETRS_1989
Datum: D_ETRS_1989

Data de Elaboração: Dezembro 2019

Fonte: CMVNFC; DGT,INE

Escala: 1/90 000

0 1,5 3 km

Mapa n.º 1

FOZ CÔA
VILA NOVA

Carta Hipsométrica do Concelho de Vila Nova de Foz Côa

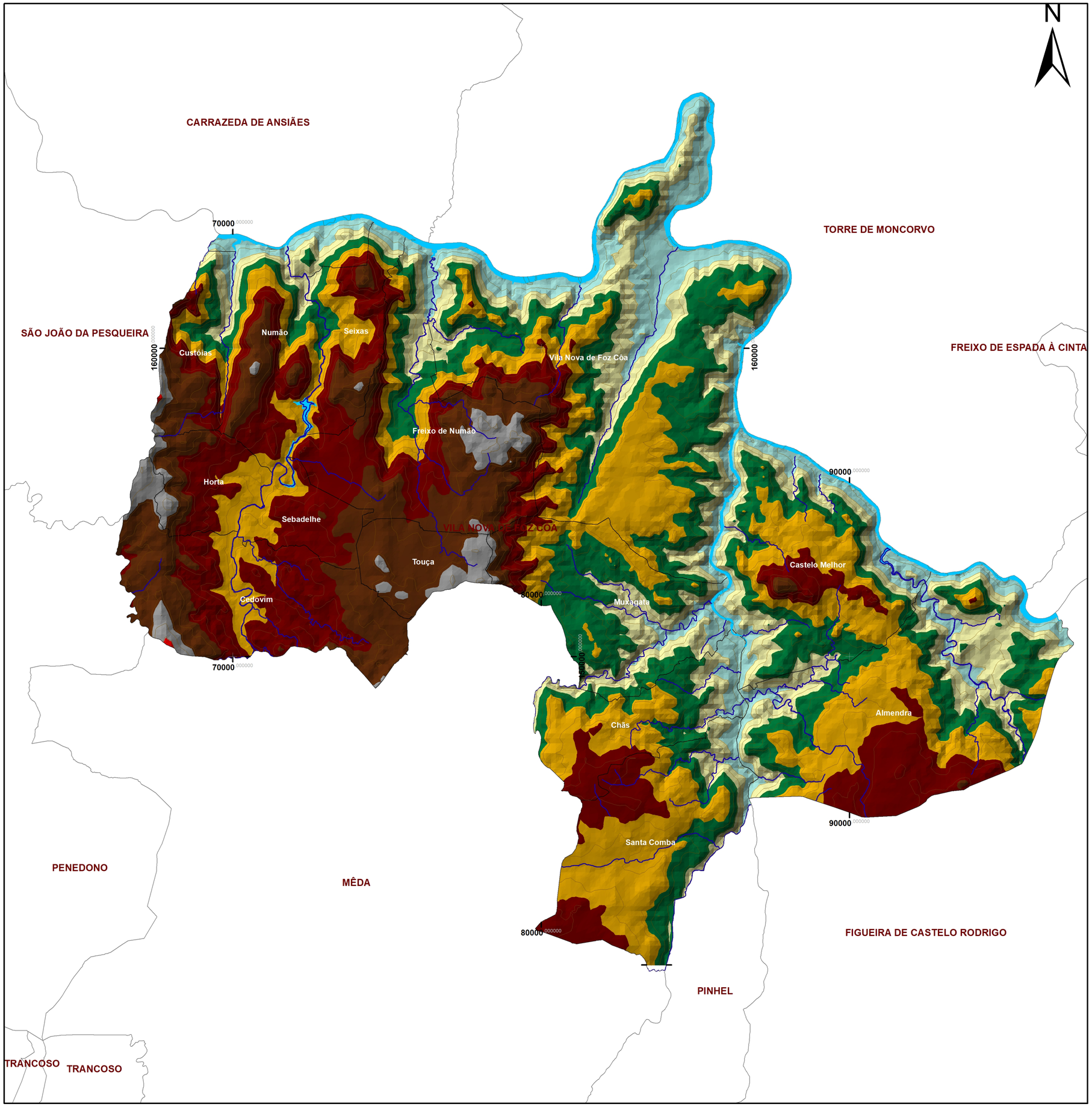

Legenda

- hidrografia
- Curvas de Nível
- Albufeiras

Hipsometria

Elevation

- 100 - 200
- 200 - 300
- 300 - 400
- 400 - 500
- 500 - 600
- 600 -700
- 700 - 800
- 800 - 845
- Concelho de Foz Côa (Freguesias)
- Limite de Concelhos

Plano Municipal de Defesa de Floresta Contra Incêndios

Projeção:ETRS89_Portugal_TM06
Projection: Transverse_Mercator
Geographic Coordinate System: GCS_ETRS_1989
Datum: D_ETRS_1989

Data de Elaboração: Dezembro 2019

Fonte: CMVNFC; DGT,INE

Escala: 1/90 000

0 1,5 3 km

Mapa n.º 2

FOZ CÔA
VILA NOVA

Carta de Declives do Concelho de Vila Nova de Foz Côa

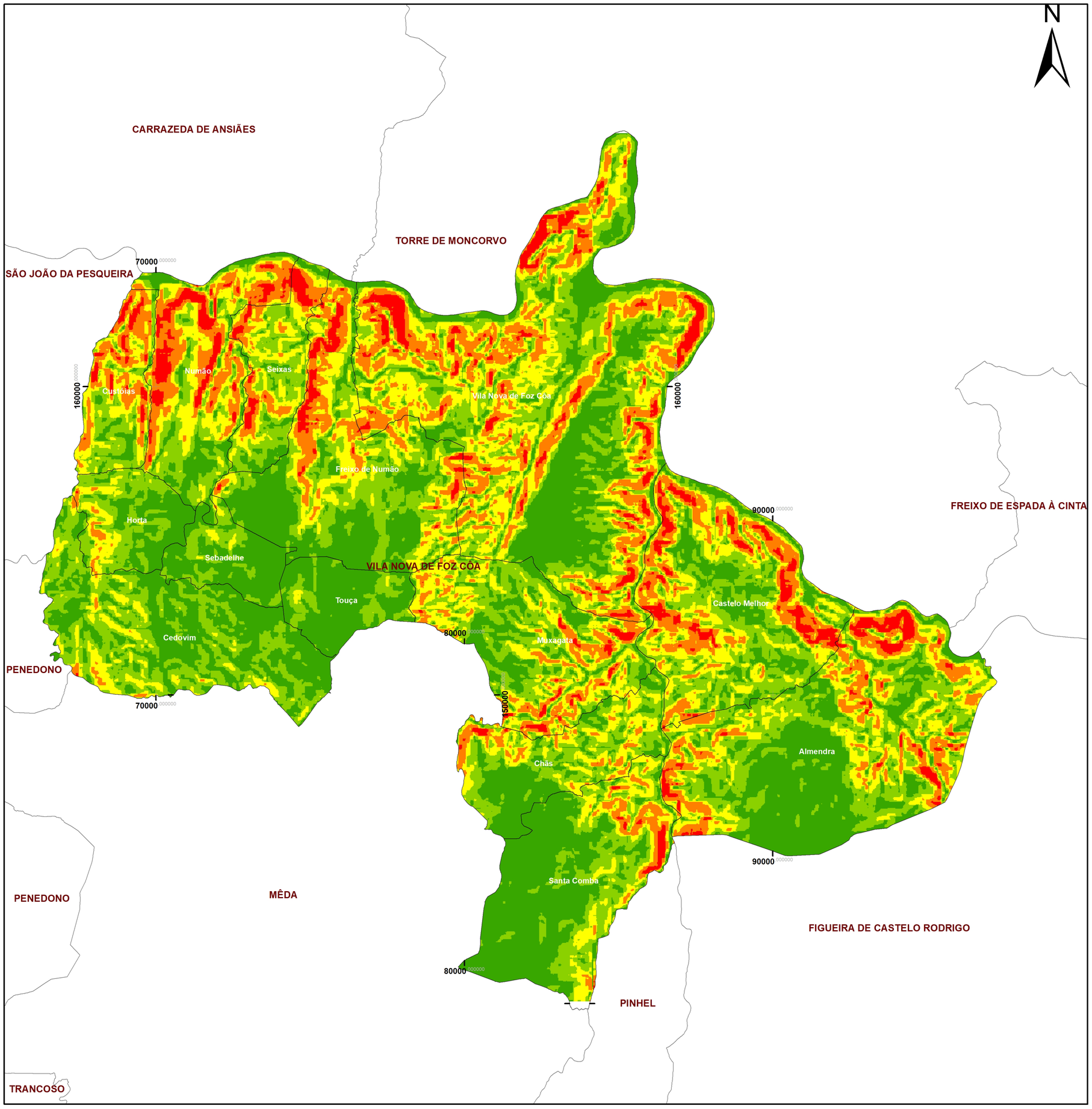

Legenda

Declives

- 5
- 10
- 15
- 20
- >20
- Concelho de Foz Côa (Freguesias)
- Limite de Concelhos

Plano Municipal de Defesa de Floresta Contra Incêndios

Projeção:ETRS89_Portugal_TM06
Projection: Transverse_Mercator
Geographic Coordinate System: GCS_ETRS_1989
Datum: D_ETRS_1989

Data de Elaboração: Dezembro 2019

Fonte: CMVNFC; DGT,INE

Escala: 1/90 000

0 1,5 3 km

Mapa n.º 3

FOZ CÔA
VILA NOVA

Carta de Exposições do Concelho de Vila Nova de Foz Côa

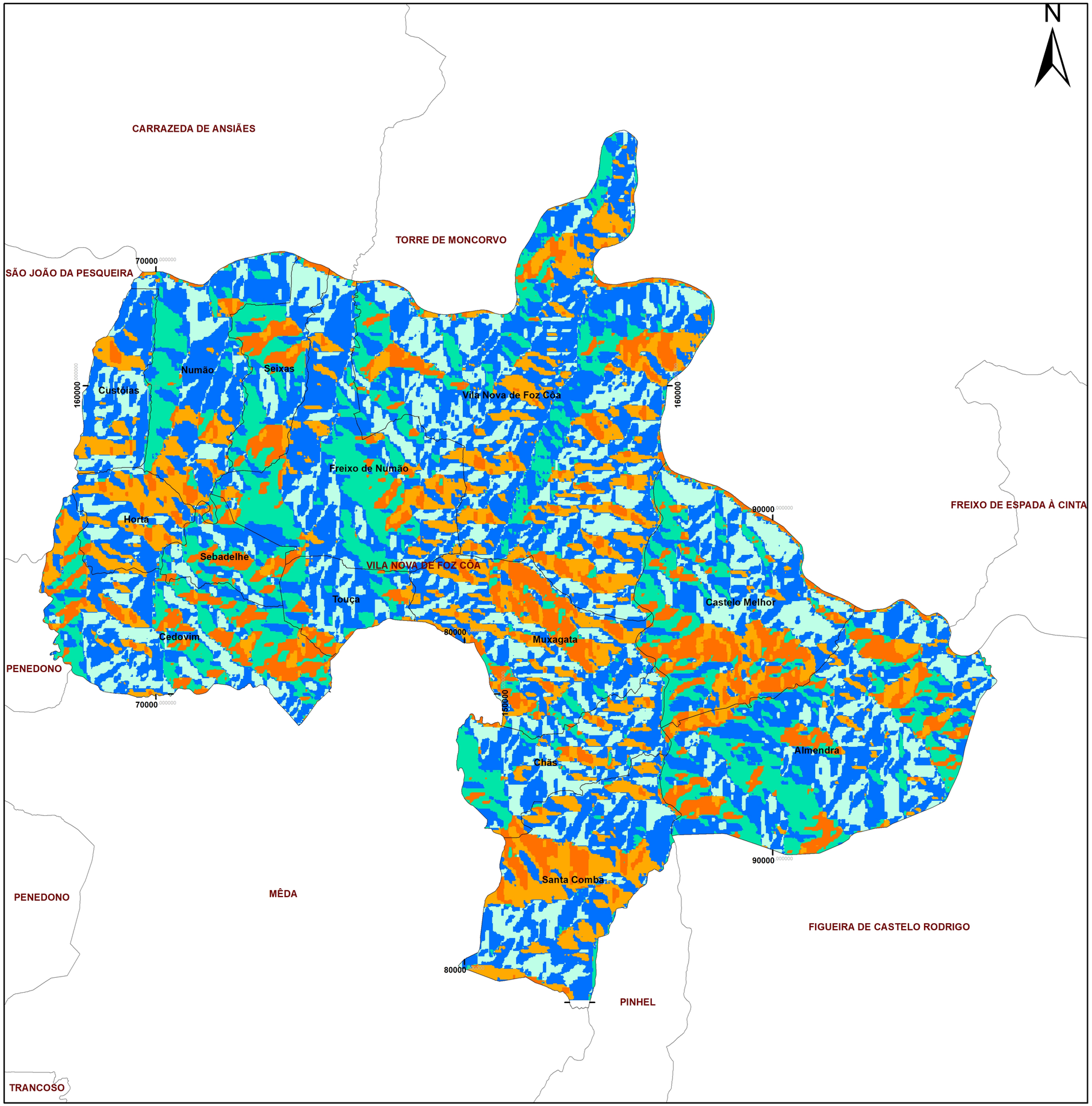

Legenda

Exposiçoes

- Plano
- Norte
- Este
- Sul
- Oeste
- Norte
- Concelho de Foz Côa (Freguesias)
- Limite de Concelhos

Plano Municipal de Defesa de Floresta Contra Incêndios

Projeção:ETRS89_Portugal_TM06
Projection: Transverse_Mercator
Geographic Coordinate System: GCS_ETRS_1989
Datum: D_ETRS_1989

Data de Elaboração: Dezembro 2019

Fonte: CMVNFC; DGT,INE

Escala: 1/90 000

0 1,5 3 km

Mapa n.º 4

FOZ CÔA
VILA NOVA

Carta da Rede Hidrigráfica do Concelho de Vila Nova de Foz Côa

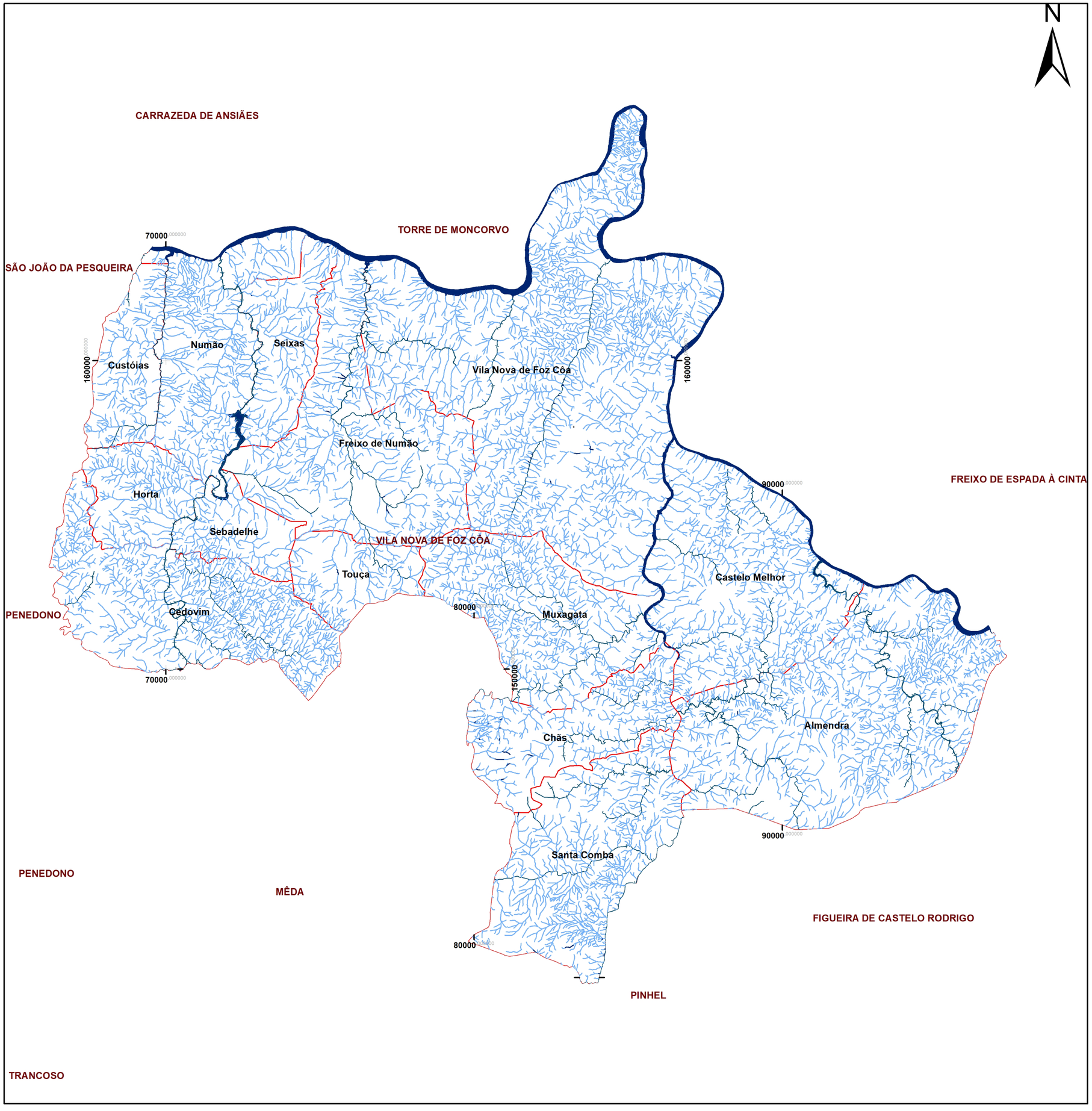

Legenda

- Linha de Água Permanente
- Linha de Água não Permanente
- Ribeira
- Albufeiras
- Concelho de Foz Côa (Freguesias)
- Limite de Concelhos

Plano Municipal de Defesa de Floresta Contra Incêndios

Projeção:ETRS89_Portugal_TM06
Projection: Transverse_Mercator
Geographic Coordinate System: GCS_ETRS_1989
Datum: D_ETRS_1989

Data de Elaboração: Dezembro 2019

Fonte: CMVNFC; DGT,INE

Escala: 1/90 000

0 1,5 3 km

Mapa n.º 5

FOZ CÔA
VILA NOVA

Carta da População Residente e Densidade Populacional do Concelho de Vila Nova de Foz Côa

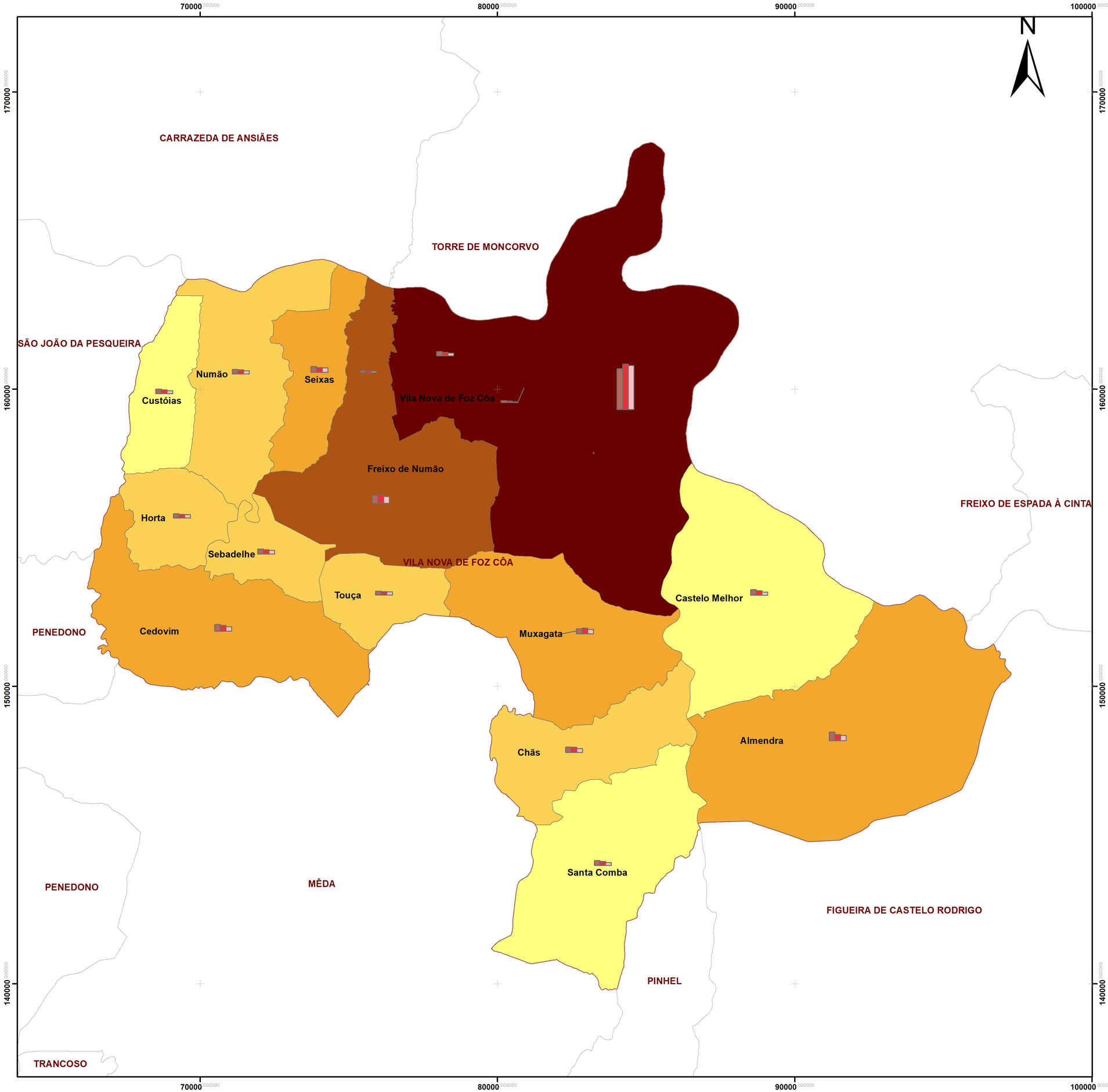

Legenda

População Residente

- 100 - 200 hab/km2
- 200- 300 hab/km2
- 300 - 400 hab/km2
- 400 - 500 hab/km2
- 600 - 3437 hab/km2

Densidade Populacional

- 1 700
- Z991
- Z001
- Z2011

- Concelho de Foz Côa (Freguesias)
- Limite de Concelhos

Plano Municipal de Defesa de Floresta Contra Incêndios

Projeção:ETRS89_Portugal_TM06
Projection: Transverse_Mercator
Geographic Coordinate System: GCS_ETRS_1989
Datum: D_ETRS_1989

Data de Elaboração: Dezembro 2019

Fonte: CMVNFC; DGT,INE

Escala: 1/90 000

0 1,5 3 km

Mapa n.º 7

FOZ CÔA
VILA NOVA

Carta do ìndice de Envelhecimento do Concelho de Vila Nova de Foz Côa

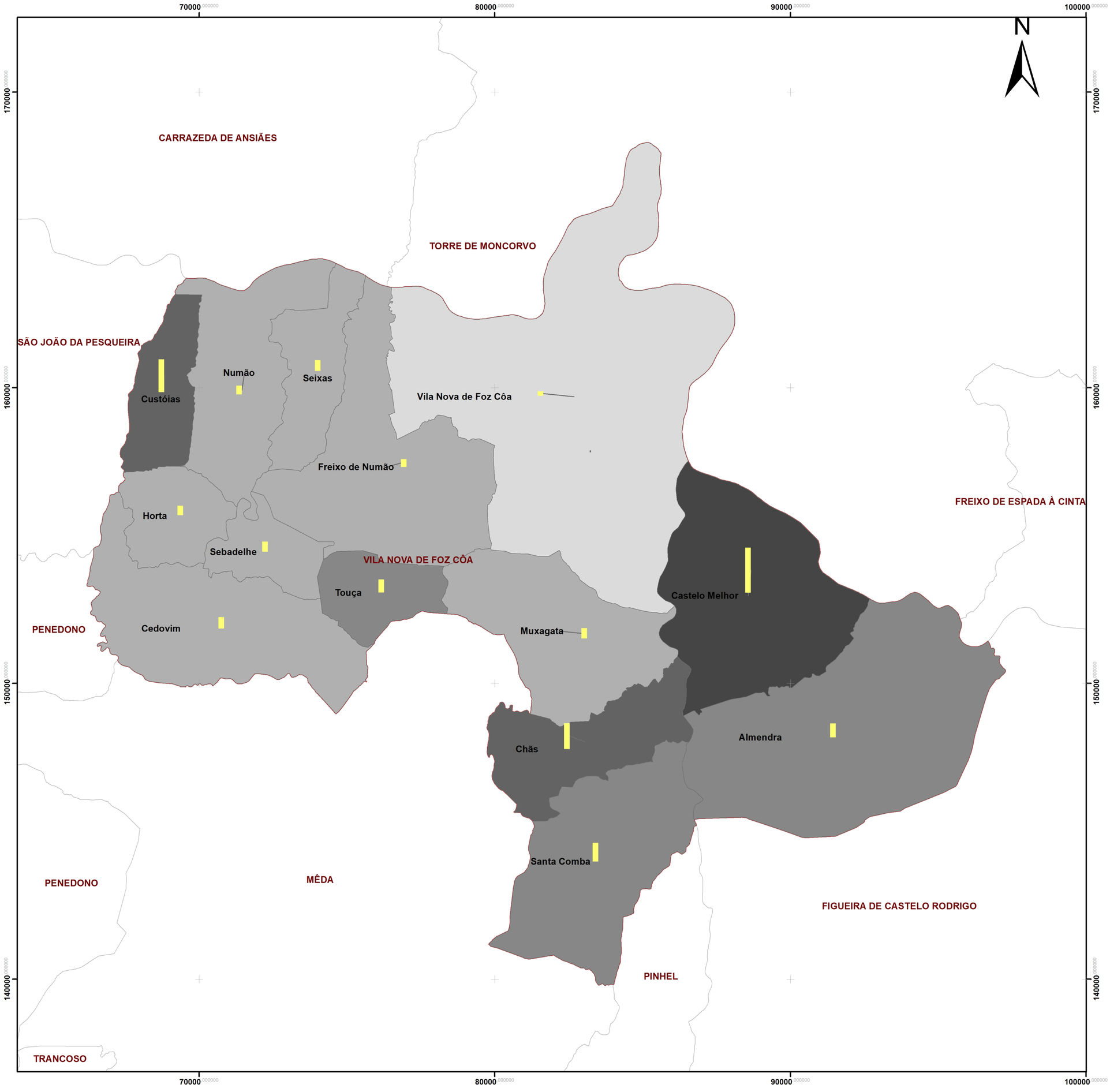

Legenda

Índice de Envelhecimento

- 2%
- 2% - 5%
- 5% - 8%
- 8% - 15%
- 15% - 20%
- 810
- Ind_Env
- Concelho de Foz Côa (Freguesias)
- Limite de Concelhos

Plano Municipal de Defesa de Floresta Contra Incêndios

Projeção:ETRS89_Portugal_TM06
Projection: Transverse_Mercator
Geographic Coordinate System: GCS_ETRS_1989
Datum: D_ETRS_1989

Data de Elaboração: Dezembro 2019

Fonte: CMVNFC; DGT,INE

Escala: 1/90 000

0 1,5 3 km

Mapa n.º 8

FOZ CÔA
VILA NOVA

Carta doSetor de Atividade do Concelho de Vila Nova de Foz Côa

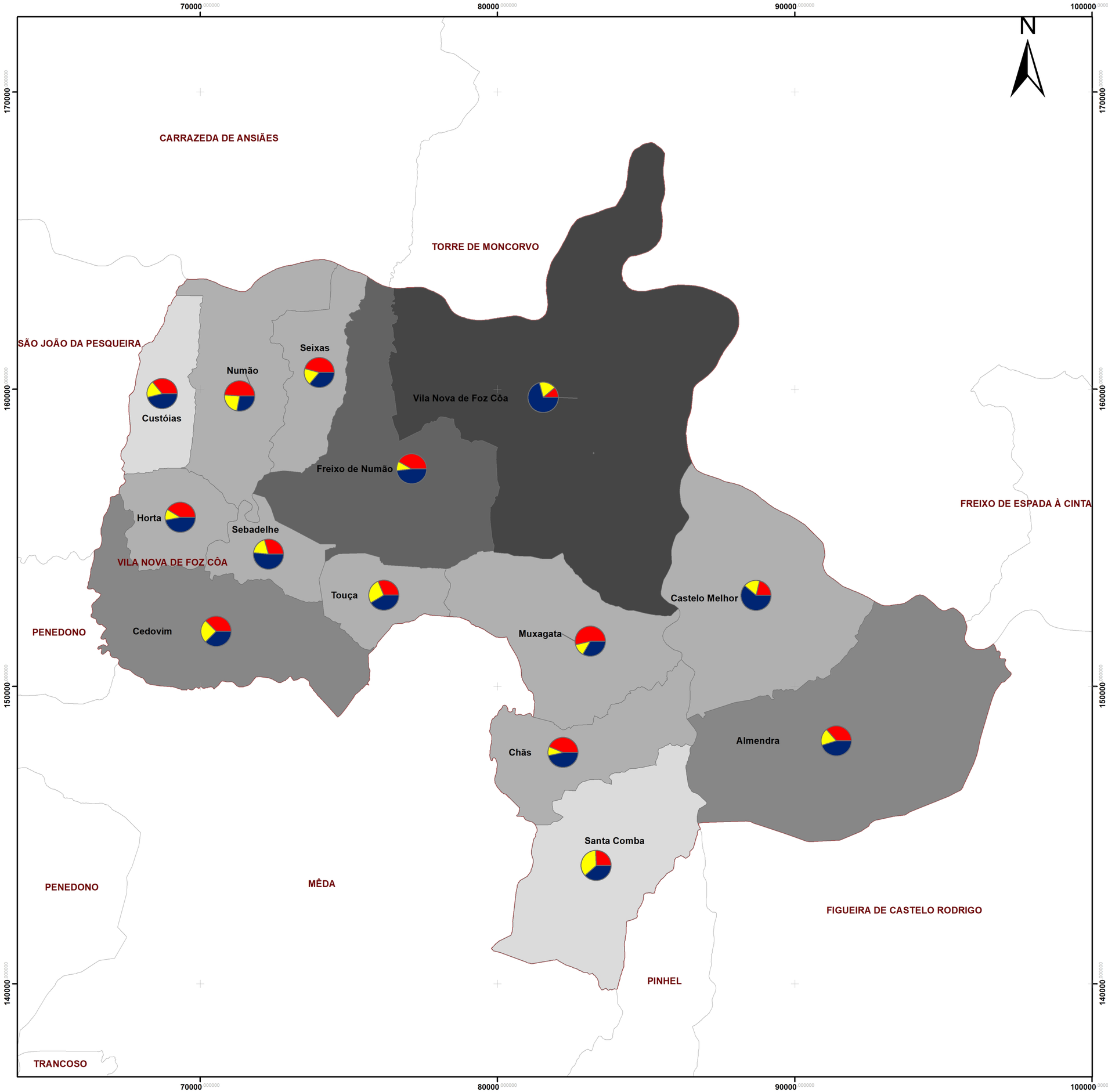

Legenda

Setores_Atividade

- 1% -2 %
- 2% - 3%
- 3% - 5%
- 5% - 10%
- 10% - 55%

- Set_Pri
- Set_Sec
- Set_Tec
- Concelho de Foz Côa (Freguesias)
- Limite de Concelhos

Plano Municipal de Defesa de Floresta Contra Incêndios

Projeção:ETRS89_Portugal_TM06
Projection: Transverse_Mercator
Geographic Coordinate System: GCS_ETRS_1989
Datum: D_ETRS_1989

Data de Elaboração: Dezembro 2019

Fonte: CMVNFC; DGT,INE

Escala: 1/90 000

0 1,5 3 km

Mapa n.º 9

FOZ CÔA
VILA NOVA

Carta da Taxa de Analfabetismo do Concelho de Vila Nova de Foz Côa

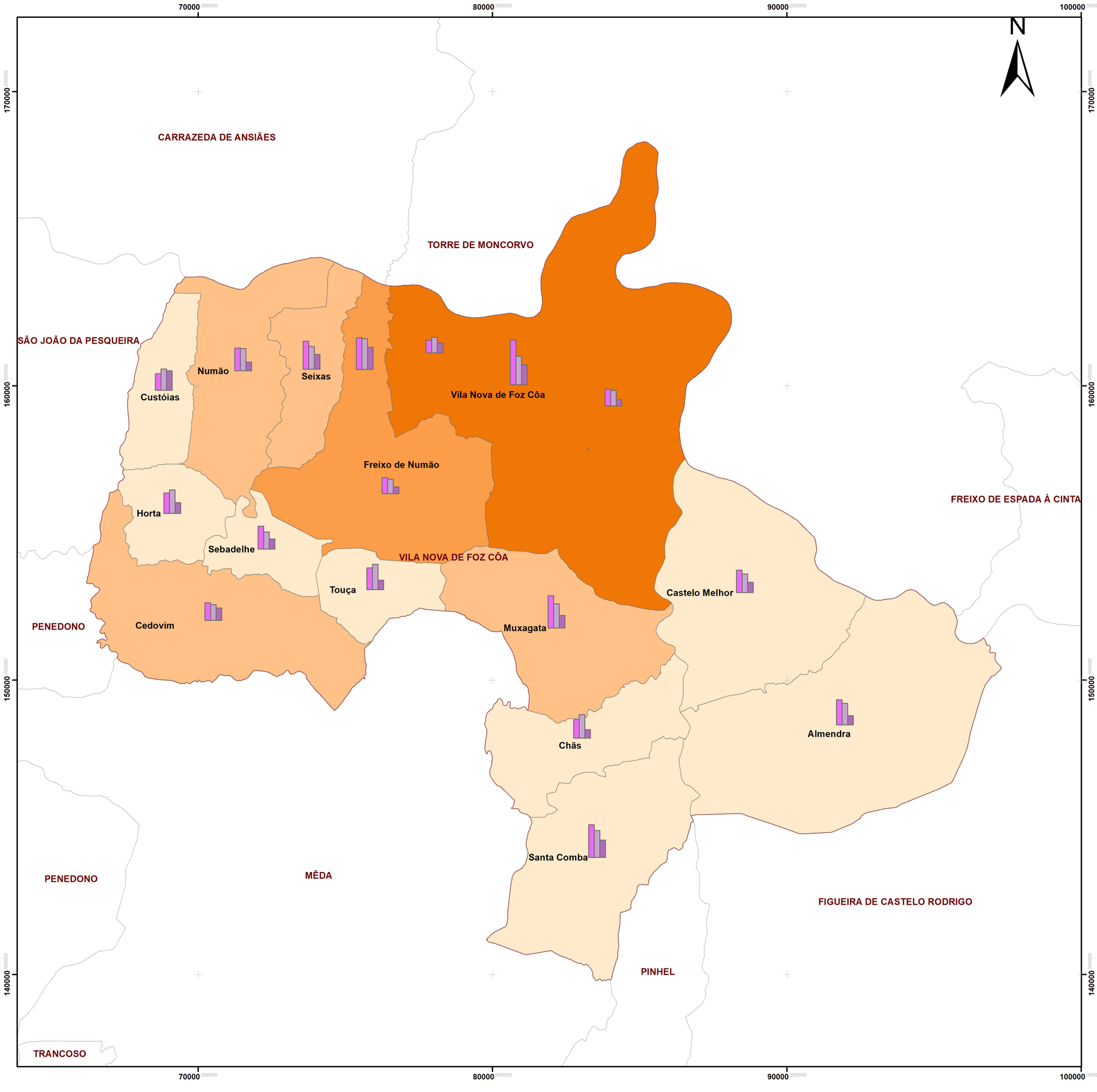

Legenda

Nivel de Escolaridade (Sem Escolaridade)

- 0% - 5%
- 5,% - 10%
- 10% - 15%
- 15% - 57%

Taxa de Analfabetismo

- 27
- Z991
- Z001
- Z11
- Concelho de Foz Côa (Freguesias)
- Limite de Concelhos

Plano Municipal de Defesa de Floresta Contra Incêndios

Projeção:ETRS89_Portugal_TM06
Projection: Transverse_Mercator
Geographic Coordinate System: GCS_ETRS_1989
Datum: D_ETRS_1989

Data de Elaboração: Dezembro 2019

Fonte: CMVNFC; DGT,INE

Escala: 1/90 000

0 1,5 3 km

Mapa n.º 10

FOZ CÔA
VILA NOVA

Carta de Romarias do Concelho de Vila Nova de Foz Côa

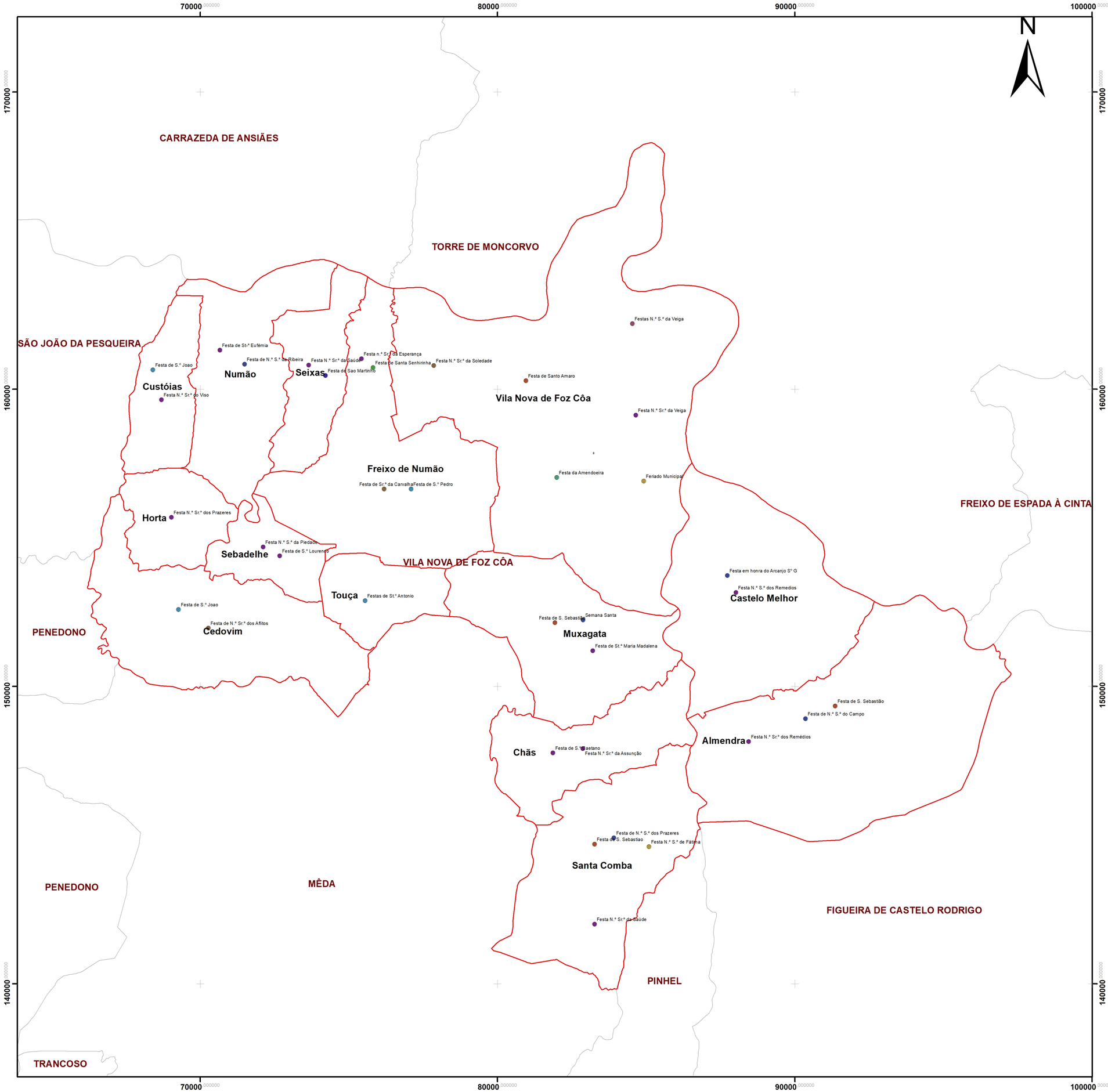

Legenda

Romarias

- Abril
- Agosto
- Janeiro
- Junho
- Maio
- Março
- Março e Feverei
- Março ou Abril
- Novembro
- Setembro
- Concelho de Foz Côa (Freguesias)
- Limite de Concelhos

Plano Municipal de Defesa de Floresta Contra Incêndios

Projeção:ETRS89_Portugal_TM06
Projection: Transverse_Mercator
Geographic Coordinate System: GCS_ETRS_1989
Datum: D_ETRS_1989

Data de Elaboração: Dezembro 2019

Fonte: CMVNFC; DGT,INE

Escala: 1/90 000

0 1,5 3 km

FOZ CÔA
VILA NOVA

Mapa n.º 11

Carta de Ocupação do Solo do Concelho de Vila Nova de Foz Côa

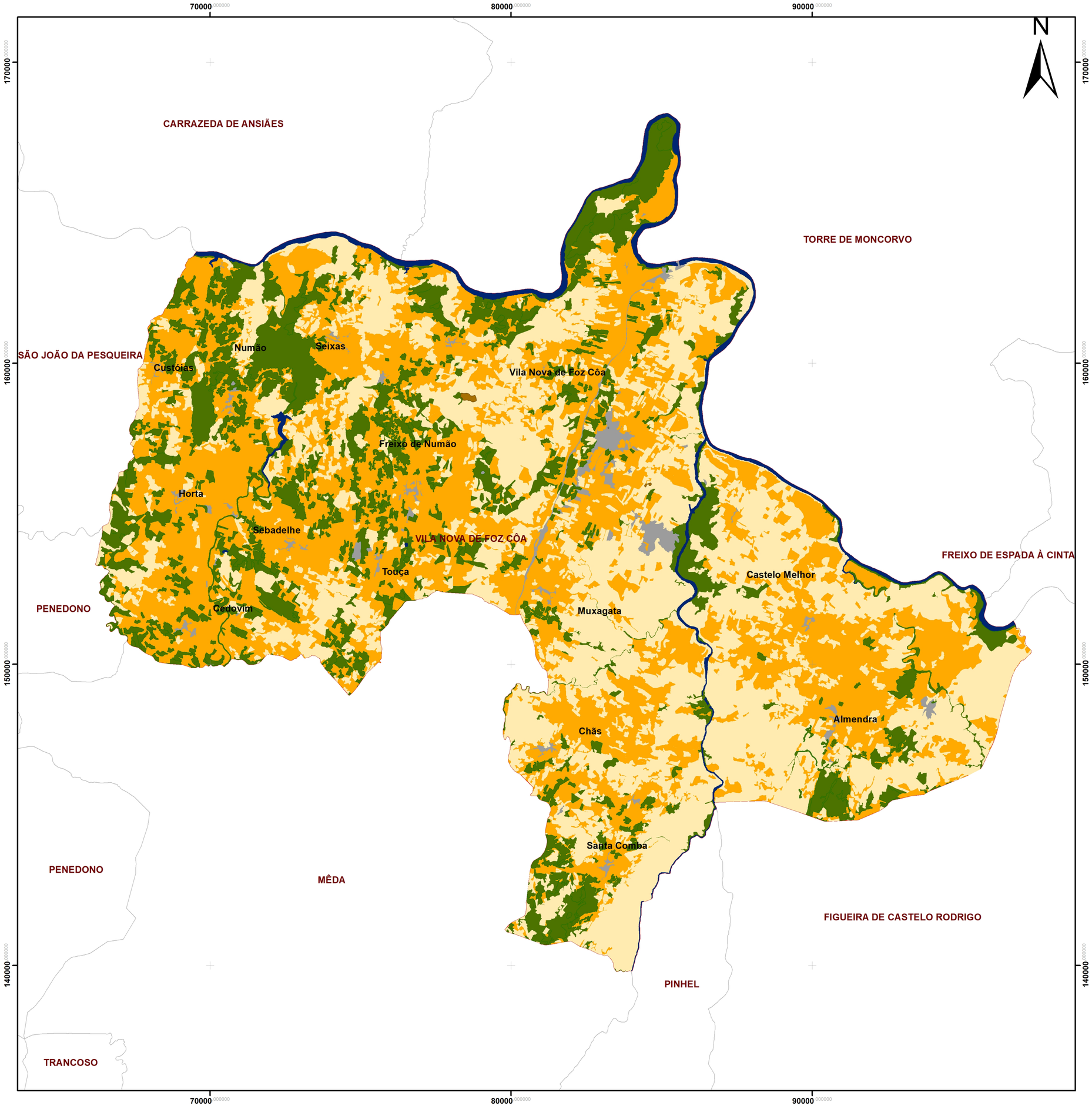

Legenda

Carta de Ocupação do Solo

- Florestas
- Agricultura
- Matos
- Superficies Aquaticas
- Incultos
- Sociais
- Concelho de Foz Côa (Freguesias)
- Limite de Concelhos

Plano Municipal de Defesa de Floresta Contra Incêndios

Projeção:ETRS89_Portugal_TM06
Projection: Transverse_Mercator
Geographic Coordinate System: GCS_ETRS_1989
Datum: D_ETRS_1989

Data de Elaboração: Dezembro 2019

Fonte: CMVNFC; DGT,INE

Escala: 1/90 000

0 1,5 3 km

Mapa n.º 11

FOZ CÔA
VILA NOVA

Carta de Povoamentos Florestais do Concelho de Vila Nova de Foz Côa

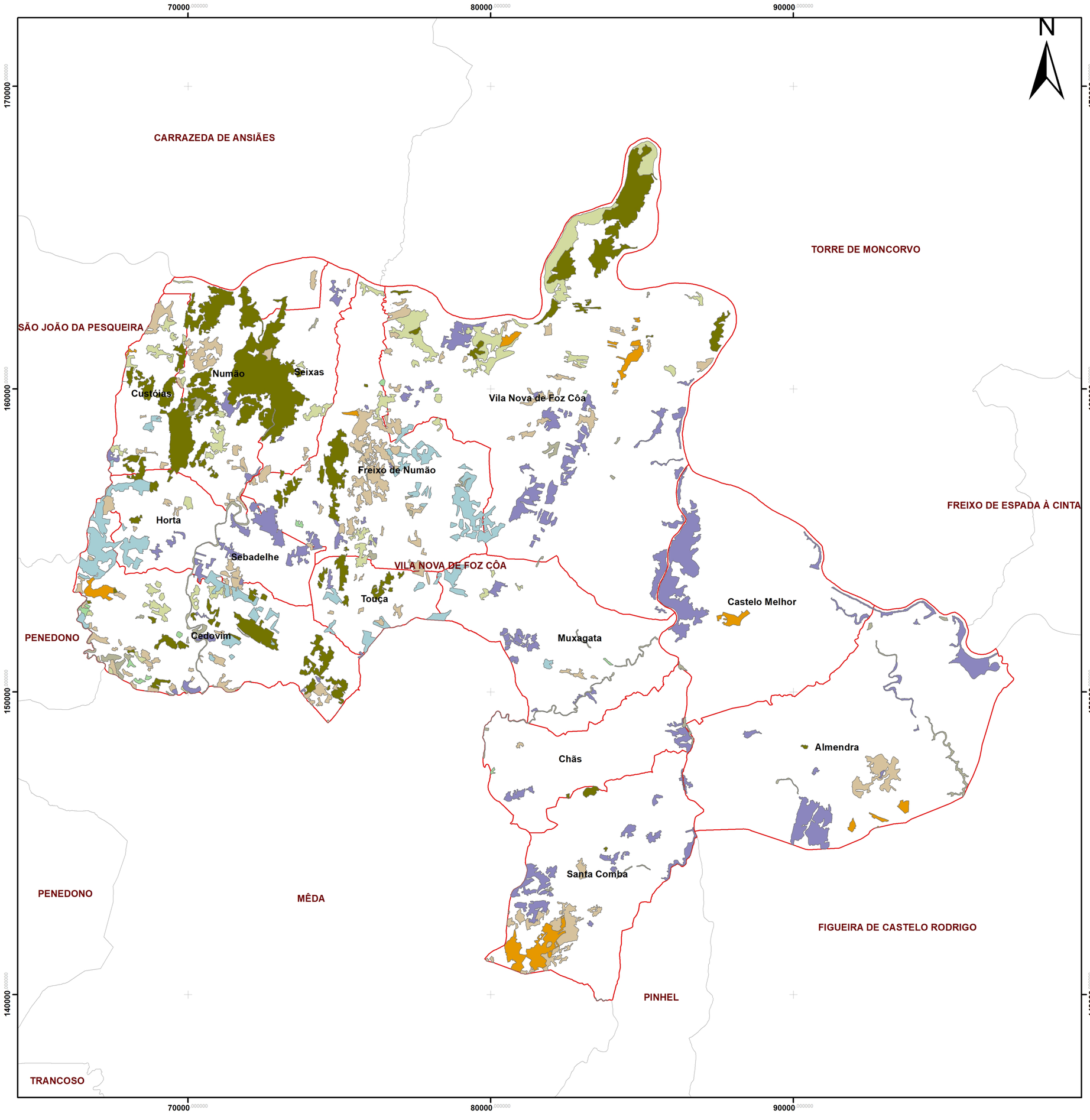

Legenda

Povoamentos Florestais

- Florestas de azinheira
- Florestas de castanheiro
- Florestas de eucalipto
- Florestas de outras folhosas
- Florestas de outras resinosas
- Florestas de outros carvalhos
- Florestas de pinheiro bravo
- Florestas de sobreiro
- Concelho de Foz Côa (Freguesias)
- Limite de Concelhos

Plano Municipal de Defesa de Floresta Contra Incêndios

Projeção:ETRS89_Portugal_TM06
Projection: Transverse_Mercator
Geographic Coordinate System: GCS_ETRS_1989
Datum: D_ETRS_1989

Data de Elaboração: Dezembro 2019

Fonte: CMVNFC; DGT,INE

Escala: 1/90 000

0 1,5 3 km

Mapa n.º 12

FOZ CÔA
VILA NOVA

Carta das Áreas protegidas do Concelho de Vila Nova de Foz Côa

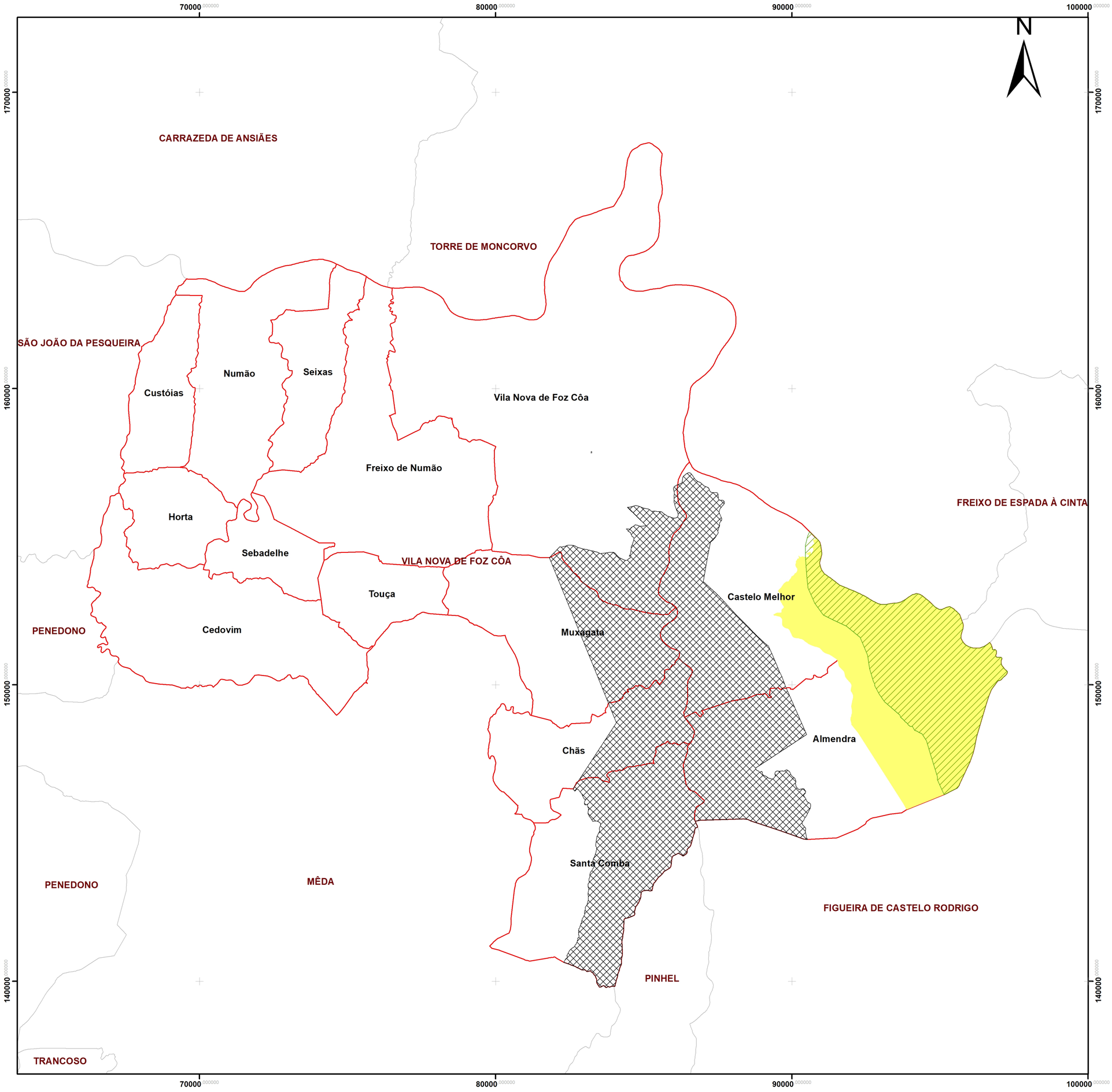

Legenda

- Rede Natura 2000
- Douro Internacional e Vale do Águeda
- Vale do Côa
- Concelho de Foz Côa (Freguesias)
- Limite de Concelhos

Plano Municipal de Defesa de Floresta Contra Incêndios

Projeção:ETRS89_Portugal_TM06
Projection: Transverse_Mercator
Geographic Coordinate System: GCS_ETRS_1989
Datum: D_ETRS_1989

Data de Elaboração: Dezembro 2019

Fonte: CMVNFC; DGT,INE

Escala: 1/90 000

0 1,5 3 km

FOZ CÔA
VILA NOVA

Mapa n.º 13

Carta das Zonas de Caça e Recreio do Concelho de Vila Nova de Foz Côa

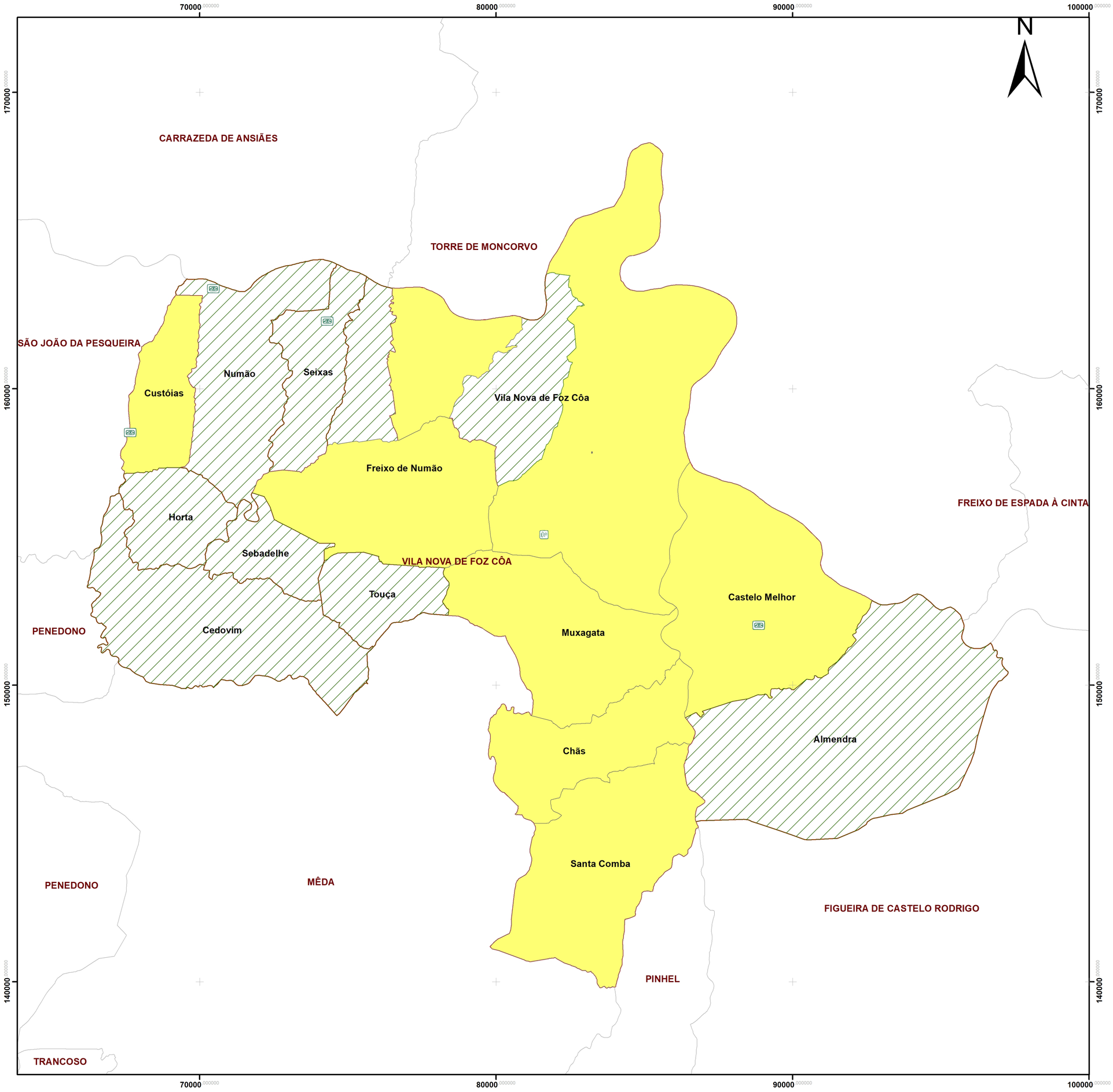

Legenda

Equipamentos Florestais de Recreio

- Miradouro
- Parque de Merendas

ZONAS

- Zona de Caça Associativa
- Zona de Caça Municipal
- Concelho de Foz Côa (Freguesias)
- Limite de Concelhos

Plano Municipal de Defesa de Floresta Contra Incêndios

Projeção:ETRS89_Portugal_TM06
Projection: Transverse_Mercator
Geographic Coordinate System: GCS_ETRS_1989
Datum: D_ETRS_1989

Data de Elaboração: Dezembro 2019

Fonte: CMVNFC; DGT,INE

Escala: 1/90 000

0 1,5 3 km

FOZ CÔA
VILA NOVA

Mapa n.º 13

Carta das Áreas Ardidas (2008-2018) do Concelho de Vila Nova de Foz Côa

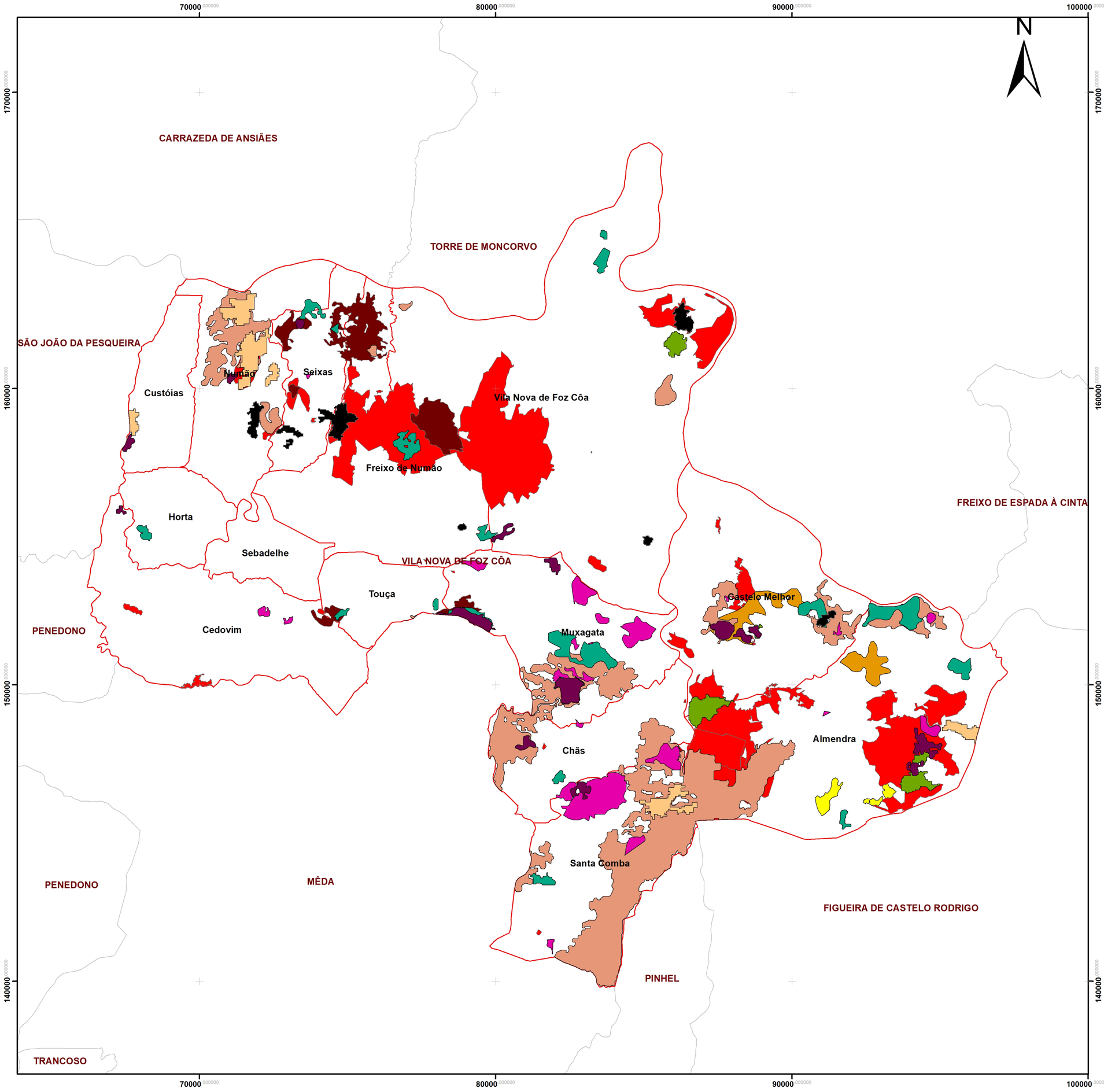

Legenda

- 2008
- 2009
- 2010
- 2011
- 2012
- 2013
- 2014
- 2015
- 2016
- 2017
- 2018
- Concelho de Foz Côa (Freguesias)
- Limite de Concelhos

Plano Municipal de Defesa de Floresta Contra Incêndios

Projeção:ETRS89_Portugal_TM06
Projection: Transverse_Mercator
Geographic Coordinate System: GCS_ETRS_1989
Datum: D_ETRS_1989

Data de Elaboração: Dezembro 2019

Fonte: CMVNFC; DGT,INE,ICNF

Escala: 1/90 000

0 1,5 3 km

Mapa n.º 14

FOZ CÔA
VILA NOVA

Carta de Ínicio e Causas do Concelho de Vila Nova de Foz Côa

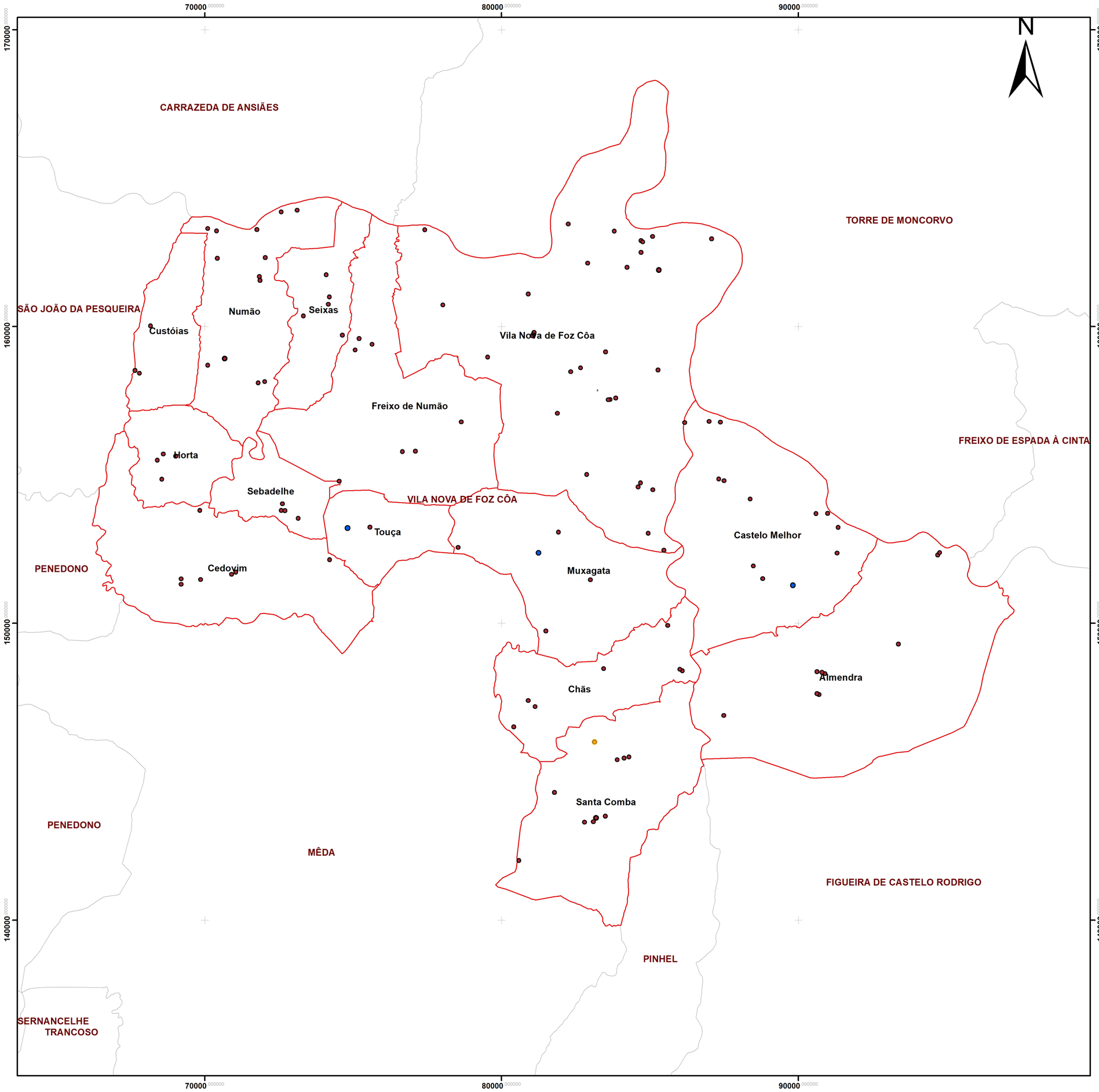

Legenda

Causas Gerais

- Incendiarismo (2)
- Indeterminadas (458)
- Uso do Fogo (9)

Concelho de Foz Côa (Freguesias)

Limite de Concelhos

Plano Municipal de Defesa de Floresta Contra Incêndios

Projeção:ETRS89_Portugal_TM06
Projection: Transverse_Mercator
Geographic Coordinate System: GCS_ETRS_1989
Datum: D_ETRS_1989

Data de Elaboração: Dezembro 2019

Fonte: CMVNFC; DGT,INE,ICNF

Escala: 1/90 000

0 1,5 3 km

FOZ CÔA
VILA NOVA

Mapa n.º 15

Carta Grandes Incêndios Florestais do Concelho de Vila Nova de Foz Côa

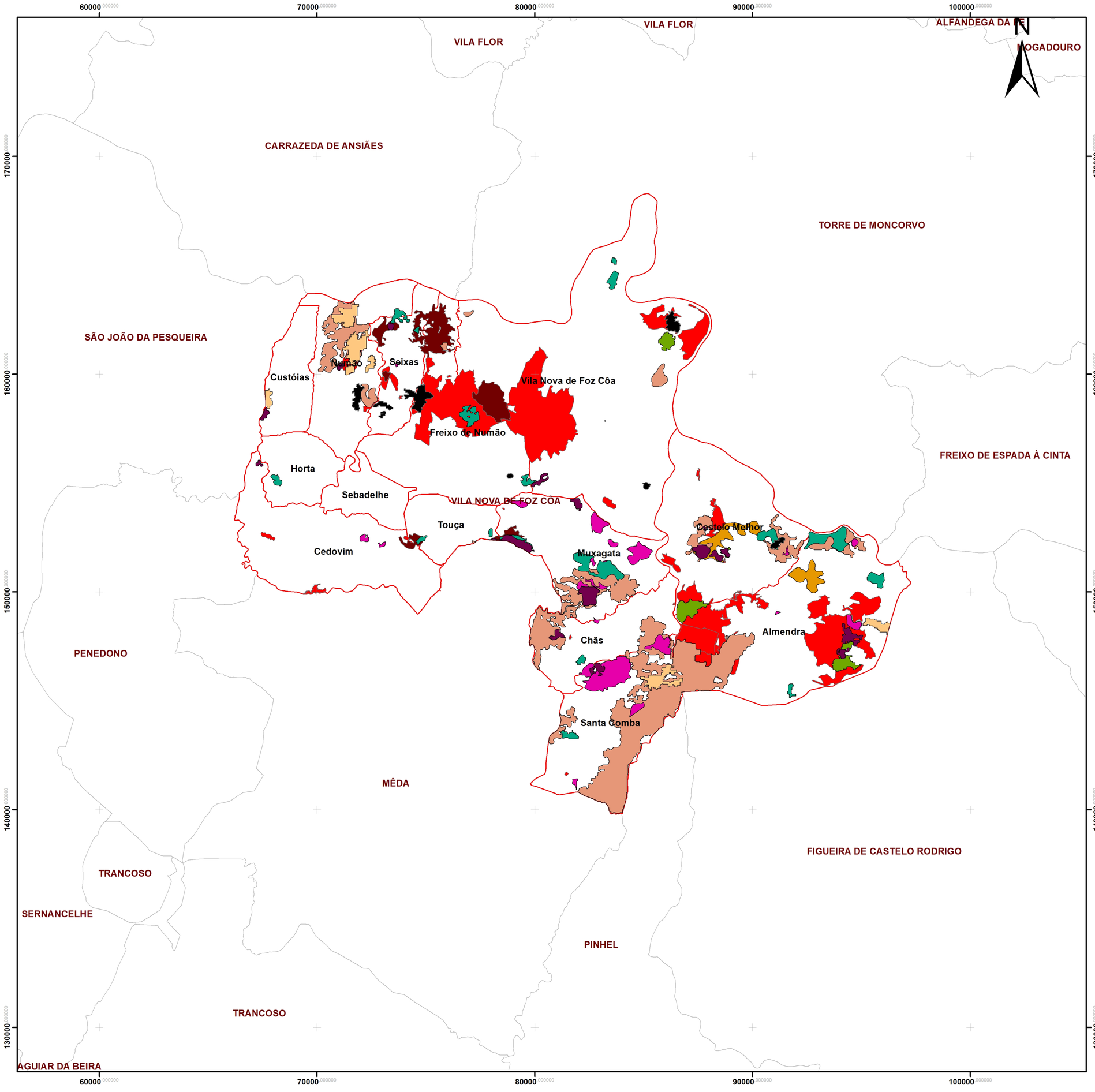

Legenda

- 2008
- 2009
- 2010
- 2011
- 2012
- 2013
- 2014
- 2015
- 2016
- 2017
- Concelho de Foz Côa (Freguesias)
- Limite de Concelhos

Plano Municipal de Defesa de Floresta Contra Incêndios

Projeção:ETRS89_Portugal_TM06
Projection: Transverse_Mercator
Geographic Coordinate System: GCS_ETRS_1989
Datum: D_ETRS_1989

Data de Elaboração: Dezembro 2019

Fonte: CMVNFC; DGT,INE,ICNF

Escala: 1/122 202

0 1,5 3 km

Mapa n.º 16

FOZ CÔA
VILA NOVA